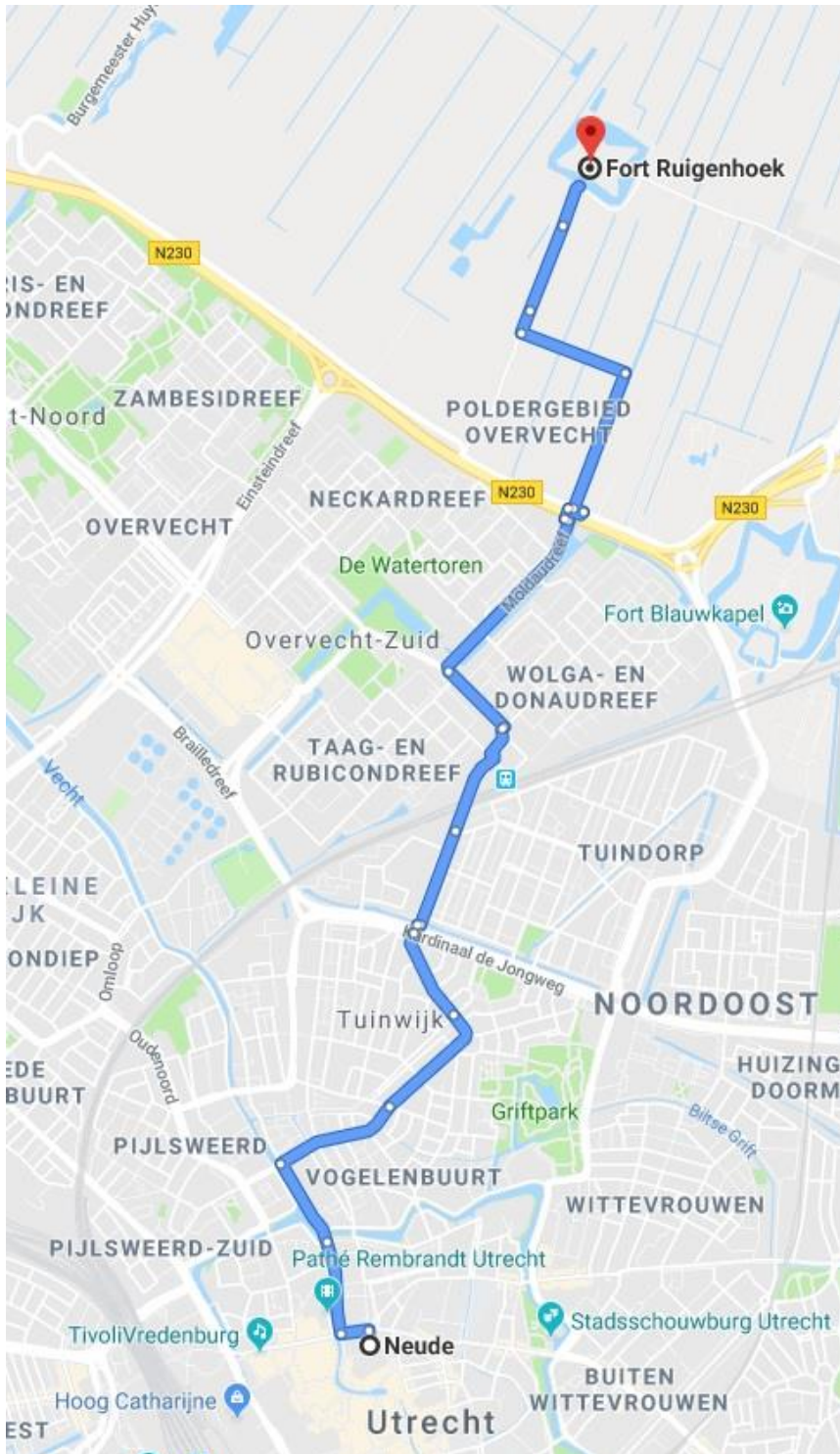


# Routebeschrijving naar Fort Ruigenhoek

Adres: Fort Ruigenhoek, Ruigenhoeksedijk t/o 125, 3737 MR Groenekan

## MET DE FIETS

Fort Ruigenhoek is goed bereikbaar met de fiets. Je kunt je fiets stallen op het fort.



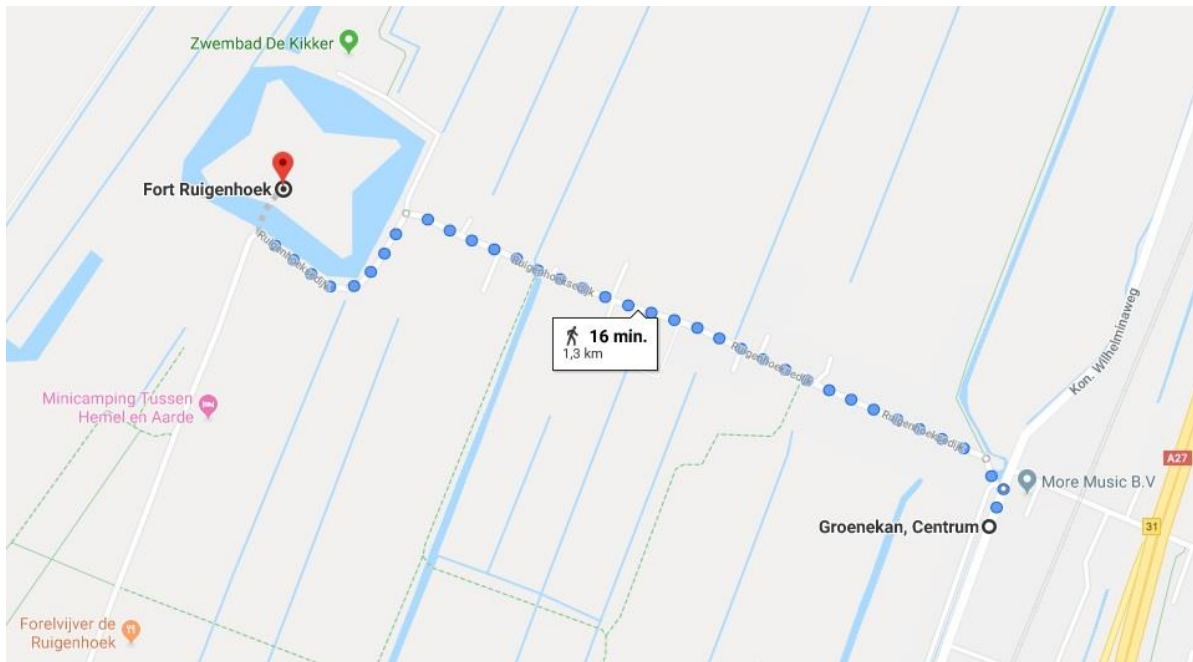
### ***De route vanaf de Neude***

Ga op de Neude linksaf de Potterstraat op. Ga bij de Oudegracht rechtsaf. Fiets deze een heel stuk uit, over de brug, dan kom je op de Bemuurde Weerd Oostzijde. Bij de Adelaarstraat rechtsaf. Deze fiets je helemaal uit, gaat over in de Willem van Noortstraat. Bij de Albert Heijn met de bocht mee naar links, dan wordt het de Antonius Matthaeslaan. Bij de grote kruising steek je de Kardinaal de Jongweg over, rechtdoor. Rij de Meester Tripkade helemaal uit. Dan wordt het Tiberdreef. Bij de rotonde rechtdoor, vervolg Tiberdreef. Met de bocht naar links, dan wordt het Moezeldreef. Bij de rotonde naar rechts, de Moldaudreef op. Deze fiets je helemaal uit. Tot dat je bij de Ring Utrecht komt (=Albert Schweitzerdreef). Deze steek je over, rechtdoor de St. Anthoniedijk op. Dan fiets je alsmar rechtdoor. Aan eind van de weg naar rechts, daar vind je het Fort. Je kunt je fiets stallen op het fort.

## MET HET OPENBAAR VERVOER

### Vanaf Utrecht CS

Neem **bus 55** naar Maartensdijk via Tuindorp vanaf Bushalte CS Jaarbeurszijde. De rit duurt ongeveer 20 minuten. Stap uit in Groenekan bij halte Centrum. Daarna wandel je in 16 minuten naar het Fort. Loop op de Kon. Wilhelminaweg in de richting van de verkeerslichten en steek over naar de Groenedijk. Volg de Groenedijk een stukje naar rechts en hou dan links aan, de doorgaande weg wordt Ruigenhoekse dijk. Totaal: 40 minuten reistijd. Kijk voor de actuele vertrektijden op [9292ov.nl](https://9292ov.nl)



## MET DE AUTO

### Adres: Ruigenhoeksedijk 125 Groenekan.

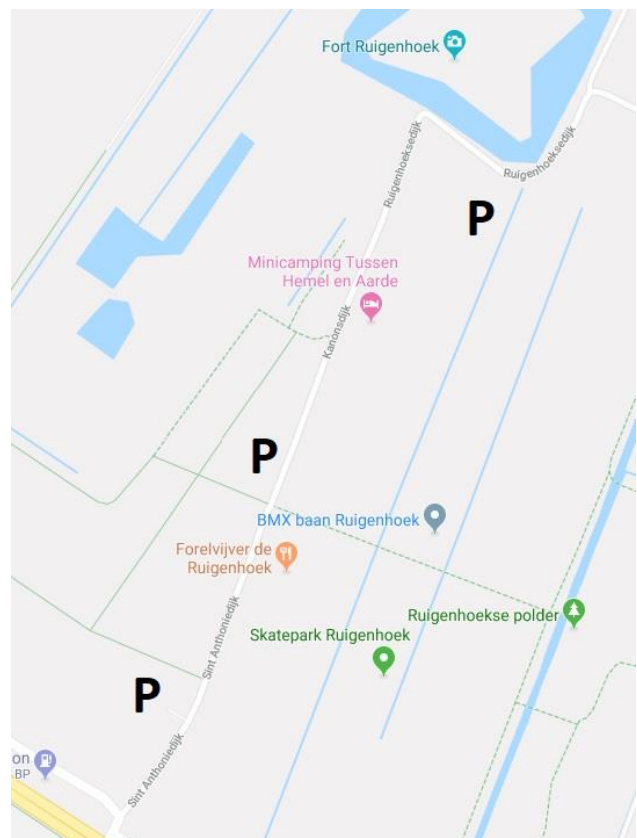
Kom je met de auto, hou er dan rekening mee dat de parkeerplaats tegenover het fort klein is en dus vol kan zijn. Langs de Sint Anthoniedijk, die over gaat in de Kanonsdijk, zijn ook twee parkeerplaatsen met volop plek. Vanaf hier is het 5 tot 10 minuten lopen naar het fort. Parkeren in de berm is niet toegestaan.

### Vanuit het noorden A27 (Hilversum):

Neem afslag 32-Bilthoven, sla rechtsaf en neem op de rotonde de tweede afslag. Sla bij de verkeerslichten in Groenekan rechtsaf. Neem de Groenedijk naar rechts, en hou links aan als de weg overgaat in de Ruigenhoeksedijk.

### Vanuit het westen A2 (Breukelen):

Neem afslag 6-Maarssen, sla linksaf de Zuilense Ring N230 op. Ga bij het eerste grote verkeersplein rechtdoor en maak bij de tweede



(Henry Dunantplein) een U-turn. Sla rechtsaf en ga rechts de Gageldijk op. Sla linksaf de Sint Anthoniedijk op. Je vindt de parkeerplaatsen aan je linkerhand.

Vanuit het zuiden/oosten A27 (De Bilt):

Neem afslag 31-Maarsse naar N230 richting Maarsse/Ring Utrecht. Volg de twee rechter rijstroken om rechtsaf te slaan op de Albert Schweitzerdreef/Ring Utrecht. Ga bij de volgende verkeerslichten rechtdoor, en sla bij de eerstvolgende mogelijkheid rechtsaf, de Sint Anthoniedijk op.